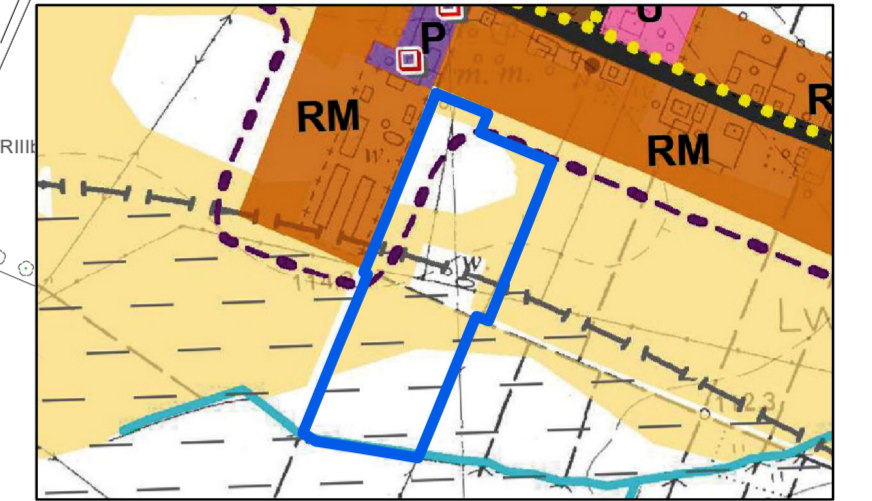


MIEJSCOWY PLAN ZAGOSPODAROWANIA PRZESTRZENNEGO DLA TERENÓW W MIEJSCOWOŚCI LWÓWEK, KRUBIN, CZYŻEW

Załącznik Nr 3
do Uchwały Nr
Rady Miasta i Gminy Sanniki
z dnia

WYRYS ZE STUDIUM UWARUNKOWAŃ I KIERUNKÓW ZAGOSPODAROWANIA PRZESTRZENNEGO MIASTA I GMINY SANNIKI



- Granica obszaru objętego planem
- Tereny adaptacji, przekształceń, intensyfikacji istniejącego układu osadniczego o dominującej funkcji rolniczej
- Kompleksy gleb o dużych walorach agroekologicznych podlegające ochronie przed zmianą przeznaczenia na cele nierolnicze
- Pozostałe tereny rolne
- Obiekty i obszary rozmieszczenia urządzeń wytwarzających energię z zakresu odnawialnych źródeł energii (elektrownie wiatrowe/solarne)

Graficzne ustalenia planu

- granica obszaru objętego ustaleniami planu
- linie rozgraniczające tereny o różnym przeznaczeniu lub różnych zasadach zagospodarowania
- nieprzekraczalne linie zabudowy
- RZM** tereny zabudowy zagrodowej
- R** tereny rolnictwa
- KDD** tereny komunikacji drogowej publicznej - drogi dojazdowej
- WS** teren wód powierzchniowych śródlądowych
- zwymiarowane odległości
- strefa ochronna od linii elektroenergetycznej SN 15kV

Informacje

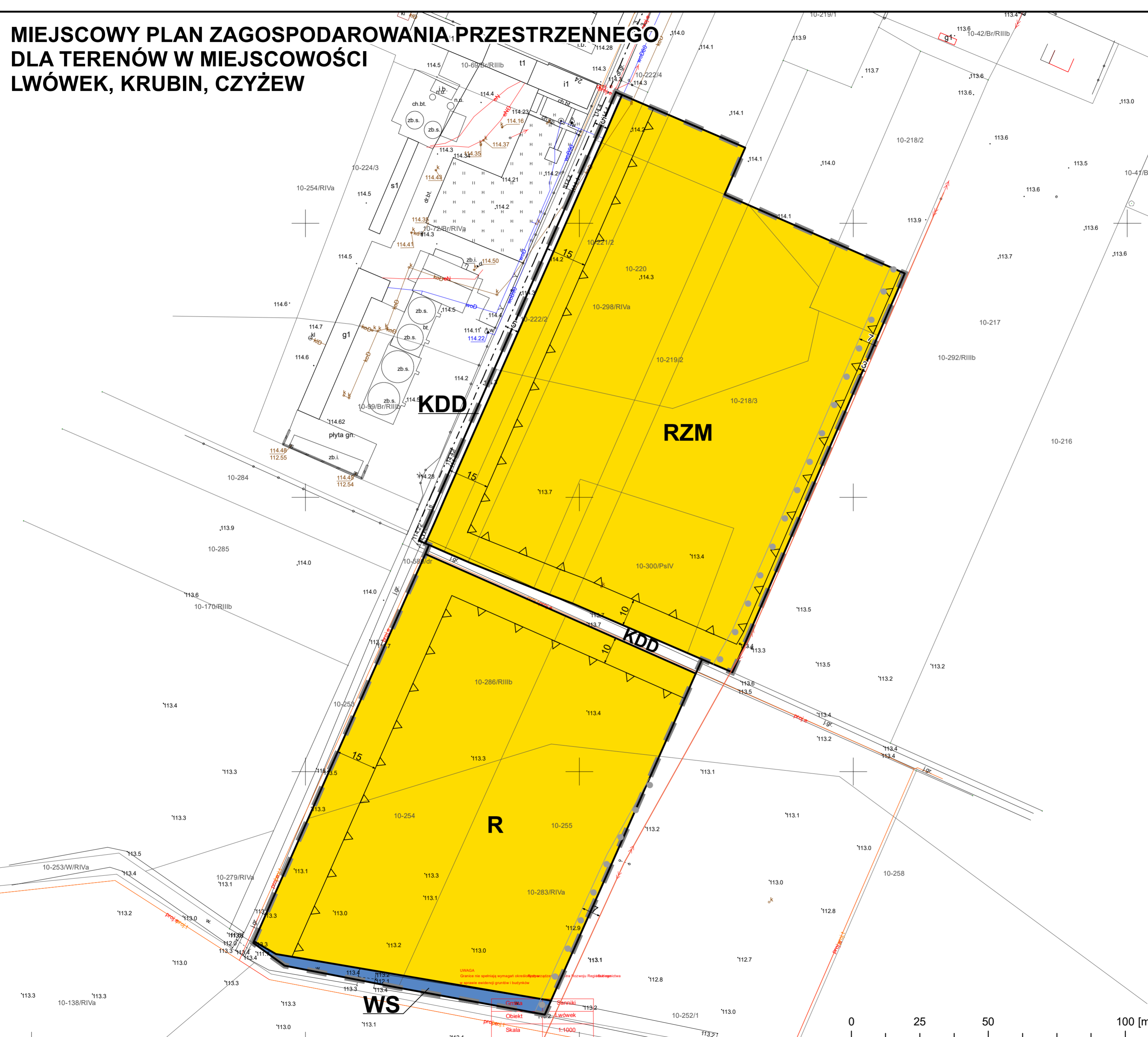

- linia elektroenergetyczna SN 15kV
- oś drogi

rysunek planu wykonano z wykorzystaniem mapy zasadniczej (w postaci rastrowej i wektorowej) oraz zbioru danych z bazy EGIB pochodzących z państwowego zasobu geodezyjnego i kartograficznego udostępnionych przez Starostę Gostynińskiego układ współrzędnych PL-2000 (strefa 7)

1:1 000



MIEJSCOWY PLAN ZAGOSPODAROWANIA PRZESTRZENNEGO DLA TERENU W MIEJSCOWOŚCI LWÓWEK, KRUBIN, CZYŻEW MIASTO I GMINA SANNIKI	
BUDOWLANE I URBANISTYCZNE USŁUGI PROJEKTOWE mgr inż. ALICJA PEJTA – JAWORSKA <small>opracowania planistyczne, projekty infrastruktury technicznej, ekspertyzy z zakresu ochrony środowiska</small>	
<small>09-400 Płock, ul. Kazimierza Wielkiego 37/93 kom. 504766500 e-mail: apjaworska@wp.pl</small>	
Główny projektant: mgr inż. Alicja Pejta – Jaworska Uprawnienia urbanistyczne Nr 1500	



Skala 1:1000
Obiekt: Lwówek
Gmina: Sanniki