





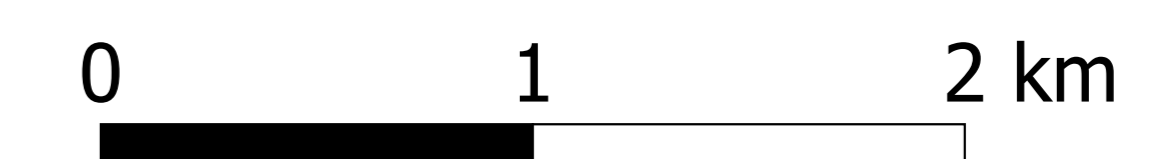
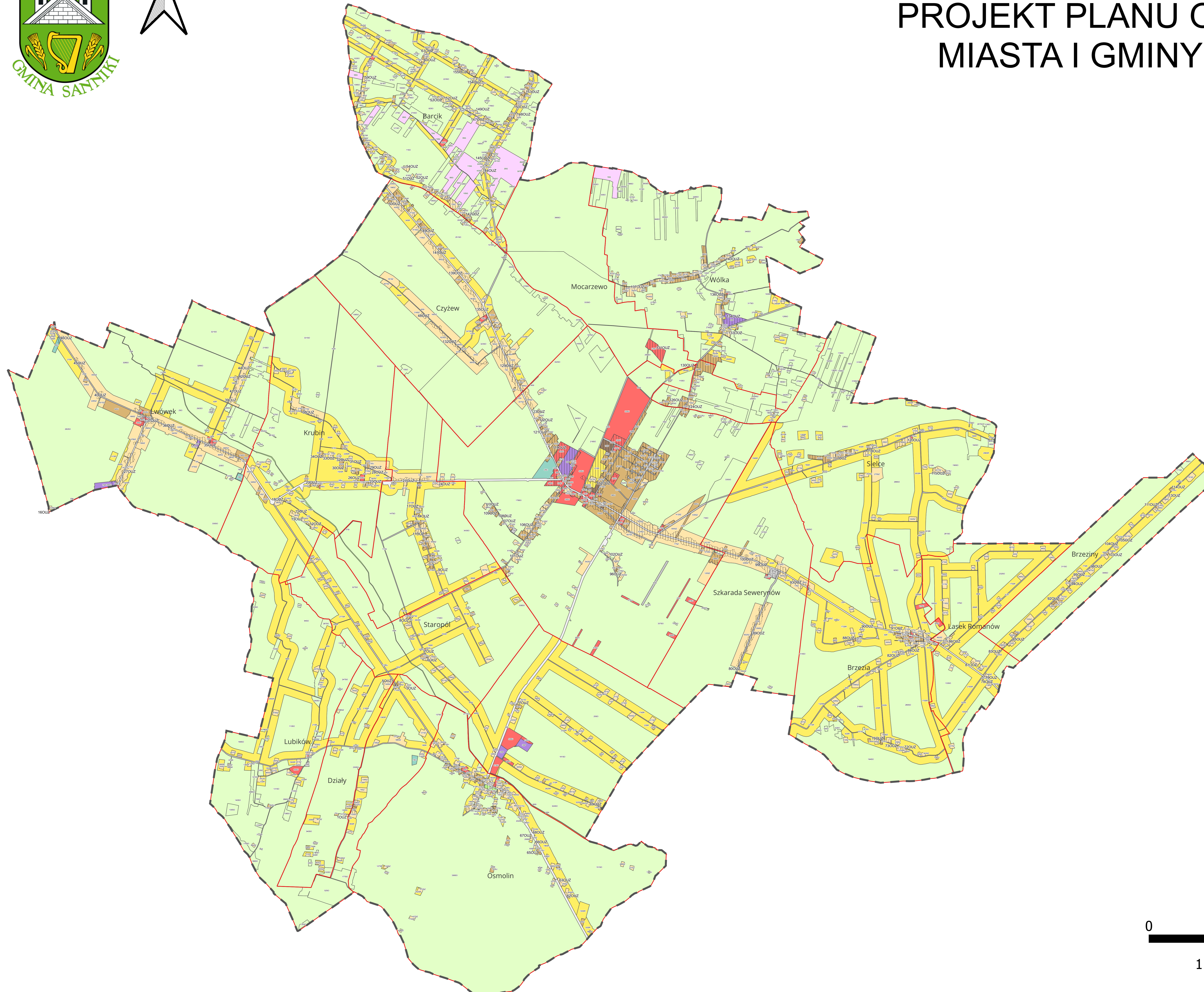
# PROJEKT PLANU OGÓLNEGO MIASTA I GMINY SANNIKI

## Legenda

-  granica opracowania planu ogólnego
-  gminy Sanniki
-  granica obszarów ewidencyjnych
-  obszar uzupełnienia zabudowy

### STREFY PLANISTYCZNE

-  SW - strefa wielofunkcyjna z zabudową mieszkaniową wielorodzinną
-  SJ - strefa wielofunkcyjna z zabudową mieszkaniową jednorodziną
-  SZ - strefa wielofunkcyjna z zabudową zagrodową
-  SU - strefa usługowa
-  SH - strefa handlu wielkopowierzchniowego
-  SP - strefa gospodarcza
-  SR - strefa produkcji rolniczej
-  SI - strefa infrastrukturalna
-  SN - strefa zieleni i rekreacji
-  SC - strefa cmentarzy
-  SG - strefa górnictwa
-  SO - strefa otwarta
-  SK - strefa komunikacyjna



1:17 500