

**Uchwała 206/LVII/2018
Rady Miasta i Gminy Sanniki
z dnia 22 lutego 2018 roku**

w sprawie: uzgodnienia odstępstw od zakazów w stosunku do pomników przyrody w związku z realizacją inwestycji celu publicznego.

Na podstawie art. 18 ust. 2 pkt 15 ustawy z dnia 8 marca 1990 r. o samorządzie gminnym (t.j. Dz. U z 2017 r., poz. 1875, zm. poz. 2232, Dz. U z 2018 r., poz. 130) oraz art. 45 ust. 2 pkt 2 ustawy z dnia 16 kwietnia 2004 r. o ochronie przyrody (t.j. Dz. U z 2018 r. poz. 142, zm. przen: poz. 10) Rada Miasta i Gminy Sanniki uchwala, co następuje:

§ 1. Uzgadnia się odstępstwa od zakazów obowiązujących w stosunku do pomników przyrody – drzew z gatunku klon srebrzysty (*Acer saccharinum*), będących pomnikami przyrody, wpisanych do rejestru Wojewódzkiego Konserwatora Przyrody pod numerem 35, uznanych za pomniki przyrody Rozporządzeniem Nr 20 z dnia 9 maja 2007 r. w sprawie pomników przyrody położonych na terenie powiatu gostyńskiego (Dz. Urz. Województwa Mazowieckiego z 2007 r. Nr. 89, poz. 2104), zwane dalej „Pomnikami”, w związku z realizacją inwestycji celu publicznego w postaci budowy mikrokanalizacji dla kabla światłowodowego metodą przecisku w pobliżu w/w drzew, częściowo w odległości mniejszej niż 15 m, z tym zastrzeżeniem, iż prace te nie mogą powodować zniszczenia, uszkodzenia lub przekształcenia Pomników i gleby wokół nich, a także dokonania zmian stosunków wodnych lub zmiany sposobu użytkowania gruntu w sąsiedztwie Pomników.


§ 2. Uzgodnienie odstępstw od zakazów określonych w § 1, następuje pod warunkiem zachowania zasad realizacji inwestycji w zakresie rozwiązań technicznych w postaci:

- a) zmiana przewodów nie może naruszyć koron ani aparatu asymilacyjnego drzew,
- b) wykonanie otworów pod nowe słupy w dotychczasowej lokalizacji, poprzez poszerzenie aktualnie istniejących nie może naruszyć systemów korzeniowych ani zaburzyć bilansu wodnego drzew.

§ 3. Szczegółowy przebieg posadowienia linii kablowej napowietrznej, określają załączniki mapowe do niniejszej uchwały.

§ 4. Wykonanie uchwały powierza się Burmistrzowi Miasta i Gminy Sanniki.

§ 5. Uchwała wchodzi z życie z dniem podjęcia.

Przewodnicząca
Rady Miasta i Gminy Sanniki

Wanda Milczarek

UZASADNIENIE

Aktem prawnym regulującym cele, zasady i formy ochrony przyrody w Polsce jest ustawa z dnia 16 kwietnia 2004 r. o ochronie przyrody (j.t. Dz. U. z 2018 r. poz. 142, zm.: Dz. U. z 2018 r. poz. 10). Zgodnie z art. 45 ust. 2 pkt 2 ww. ustawy realizację inwestycji celu publicznego w przypadku braku rozwiązań alternatywnych, uzgadnia się z organem ustanawiającym daną formę ochrony przyrody.

Pomniki przyrody objęte niniejszą uchwałą ustanowione zostały przez:

1. Wojewodę Mazowieckiego – Rozporządzenie Nr 20 z dn.9 maja 2007 r. w sprawie pomników przyrody położonych na terenie powiatu gostynińskiego (Dz. Urz. Woj. Maz. Nr 20, poz. 2103 z 2007 r.)

Zgodnie z art. 45 ust. 2 pkt 1 ustawy o ochronie przyrody poddanie ich zabiegom pielęgnacyjnym i konserwacyjnym wymaga wcześniejszego uzgodnienia zakresu i warunków wykonywania tych zabiegów z niniejszym organem.

Jednocześnie zgodnie z art. 21, pkt 4, ppkt a ustawy z dnia 23 stycznia 2009 r. o zmianie niektórych ustaw w związku ze zmianami w organizacji i podziale zadań administracji publicznej w województwie (Dz. U. z 2009 r., poz. 92, nr 753, zm. nr 99, poz. 826, z 2011 r. nr 291, poz. 1707) oraz obwieszczeniem Wojewody Mazowieckiego z dnia 15 lipca 2009 r. w sprawie ogłoszenia wykazów akt prawa miejscowego wydanych na podstawie przepisów zmienianych ustawą o zmianie niektórych ustaw w związku ze zmianami w organizacji i podziale zadań administracji publicznej w województwie (Dz. Urz. Woj. Maz. Nr 112, poz. 3235 z 2009 r.) Rady Gmin są organami przejmującymi kompetencje wynikające z Rozporządzenia Nr 20 z dn.9 maja 2007 r. Wojewody Mazowieckiego z dnia 9 maja 2009 r. w sprawie pomników przyrody położonych na terenie powiatu gostynińskiego (Dz. Urz. Woj. Maz. Nr 20, poz. 2103 z 2007 r.).

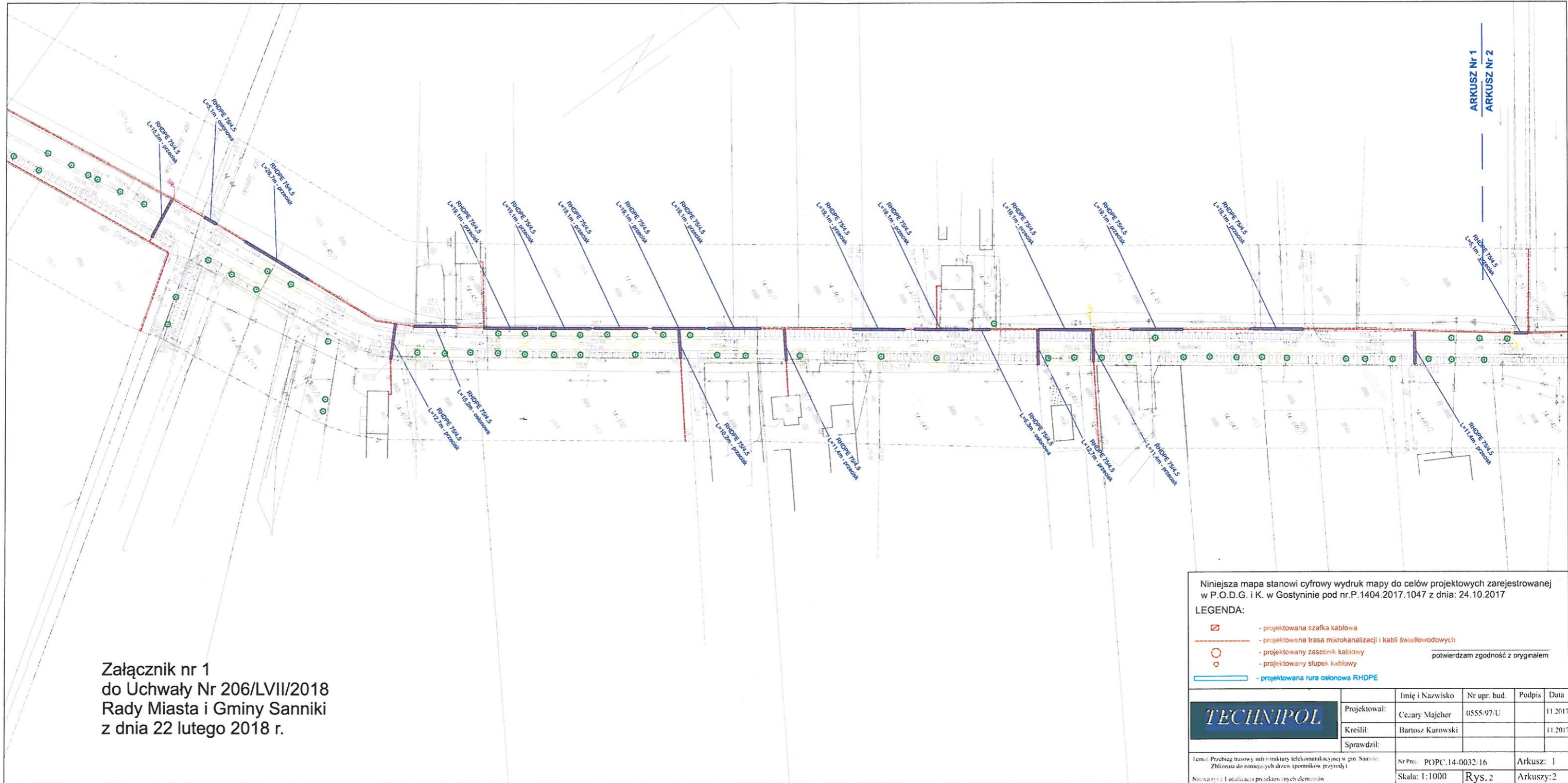
Dnia 30. 01. 2018 r. do Urzędu Miasta i Gminy Sanniki wpłynął ITV Media Sp. z o. o., ul. Grunwaldzka 6, 99-400 Łowicz, o uzgodnienie budowy mikrokanalizacji d/a kabla światłowodowego w rurociągu z rur 4x14mm i rurze osłonowej 75/4,5, w pobliżu drzew, które są istniejącymi pomnikami przyrody.

Inwestycja jest realizowana w ramach projektu „Budowy nowoczesnej sieci dostępowej NGA w wybranych miejscowościach powiatu Gostynińskiego” realizowanego z naboru dla działania 1.1 „Wyeliminowanie terytorialnych różnic w możliwości dostępu do szerokopasmowego Internetu o wysokich przepustowościach” w ramach I osi priorytetowej „Powszechny dostęp do szybkiego Internetu” Programu Operacyjnego Polska Cyfrowa na lata 2014-2020 o nr POPC.OI.OI.OO-14- 0032/16.

Dla inwestycji, która jest jednocześnie inwestycją celu publicznego nie ma alternatywnych rozwiązań technicznych dla posadowienia jej w odległości większej, aniżeli 15 m od przedmiotowych drzew – pomników przyrody. Określony w projekcie zakres robót ma na celu jak najmniejszą ingerencję w istniejący system korzeniowy oraz nie stwarza zagrożenia dla rozłożystych koron drzew. Zgodnie z art. 6 pkt. 10 ustawy z dnia 21 sierpnia 1997 r. o gospodarce nieruchomościami (j.t. Dz. U. z 2018. poz. 121, zm.: Dz. U. z 2018 r. poz. 50) oraz art. 49 pkt. 3 ustawy z dnia 7 maja 2010 r. o wspieraniu rozwoju usług i sieci telekomunikacyjnych (j.t. Dz. U. z 2017. poz. 2062, zm.: Dz. U. z 2017 r. poz. 1566) ww. inwestycja stanowi cel publiczny.

Przewodnicząca
Rady Miasta i Gminy Sanniki

Wanda Milczarek



Niniejsza mapa stanowi cyfrowy wydruk mapy do celów projektowych zarejestrowanej w P.O.D.G. i K. w Gostyninie pod nr.P.1404.2017.1047 z dnia: 24.10.2017

LEGENDA:

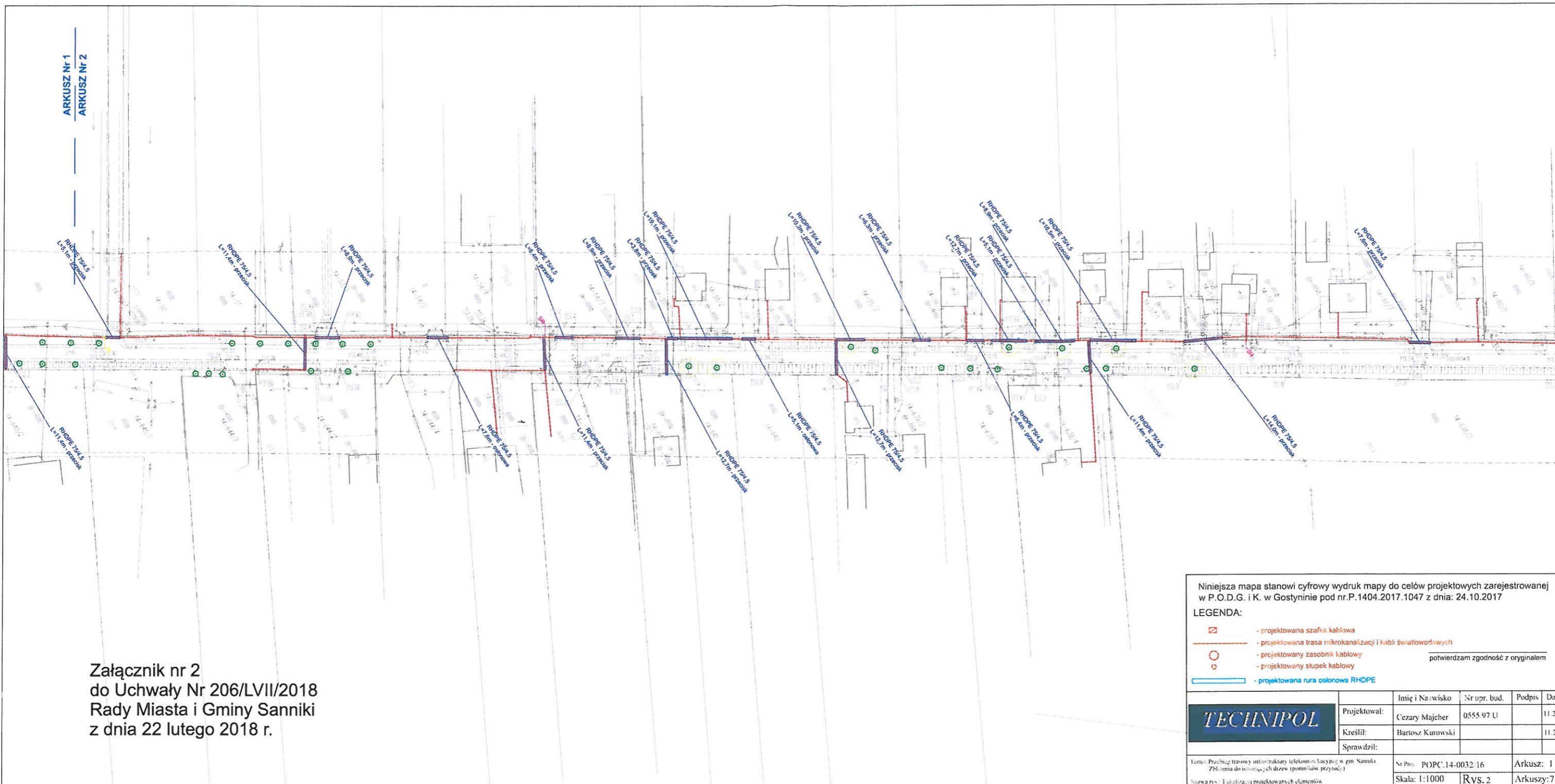
- projektowana szafka kablowa
- projektowana trasa mikrokanalizacji i kabli światłowodowych
- projektowany zasobnik kablowy
- projektowany słupek kablowy
- projektowana rura osłona RHDPE

potwierdzam zgodność z oryginałem

TECINIPOL	Projektował:	Imię i Nazwisko	Nr upr. bud.	Podpis	Data
	Kreślił:	Cezary Majcher	0555-97-U		11.2017
	Sprawił:	Bartosz Kurowski			11.2017
	Sprawił:				
Temat: Przebieg trasowy infrastruktury telekomunikacyjnej w gm. Sanniki. Zbliżenia do istniejących elementów (pomników przyrody)		Nr Pro:	POPC.14-0032.16	Arkusz:	1
Nazwa rys.: Lokalizacja projektowanych elementów		Skala:	1:1000	Rys.:	2

Przewodnicząca
Rady Miasta i Gminy Sanniki

Wanda Milczarek



Załącznik nr 2
do Uchwały Nr 206/LVII/2018
Rady Miasta i Gminy Sanniki
z dnia 22 lutego 2018 r.

Niniejsza mapa stanowi cyfrowy wydruk mapy do celów projektowych zarejestrowanej w P.O.D.G. i K. w Gostyninie pod nr.P.1404.2017.1047 z dnia: 24.10.2017

LEGENDA:

- projektowana szafka kablowa
- projektowana trasa mikrokanalizacji i kabli światłowodowych
- projektowany zasobnik kablowy
- projektowany słupek kablowy
- projektowana rura osłonowa RHDPE

potwierdzam zgodność z oryginałem

TECINIPOL		Imię i Nazwisko	Nr upr. bud.	Podpis	Data
Projektował:	Cezary Majcher	Cezary Majcher	0555.97.U		11.2017
Kreślił:	Bartosz Kurowski	Bartosz Kurowski			11.2017
Sprawił:					

Temat: Przebieg trasowy infrastruktury telekomunikacyjnej w gm. Sanniki
(Zmiana do istniejących drzew (pomników przyrody))

Nazwa rys.: Lokalizacja projektowanych elementów

Nr Proj.:	POPC.14-0032.16	Arkusz:	1
Skala:	1:1000	Rys.:	2
		Arkuszy:	7

Przewodnicząca
Rady Miasta i Gminy Sanniki

Wanda Milczarek