

**UCHWAŁA NR 370/LXXIX/2023
RADY MIASTA I GMINY SANNIKI**

z dnia 28 listopada 2023 r.

w sprawie Miejscowego planu zagospodarowania przestrzennego dla terenów w miejscowości Lwówek

Na podstawie art. 18 ust. 2 pkt 5 i art. 40 ustawy z dnia 8 marca 1990 r. o samorządzie gminnym (t.j. Dz.U. z 2023r. poz. 40 z późn. zm.), art. 20 ust.1 i art. 29 ustawy z dnia 27 marca 2003 r. o planowaniu i zagospodarowaniu przestrzennym (t.j. Dz.U. z 2023r. poz. 977 z późn. zm.) w związku z art. 67 ust. 3 pkt 1 ustawy z dnia 7 lipca 2023r. o zmianie ustawy o planowaniu i zagospodarowaniu przestrzennym oraz niektórych innych ustaw (Dz.U. z 2023r. poz. 1688) oraz Uchwał Rady Miasta i Gminy Sanniki Nr 52/XIII/2019 z dnia 25 kwietnia 2019r., Nr 192/XL/2021 z dnia 31 sierpnia 2021r. i Nr 272/LVIII/2022 z dnia 27 października 2022r., Rada Miasta i Gminy Sanniki stwierdza: Miejscowy plan zagospodarowania przestrzennego dla terenów w miejscowości Lwówek nie narusza ustaleń Studium uwarunkowań i kierunków zagospodarowania przestrzennego gminy Sanniki oraz uchwała, co następuje:

**Rozdział 1.
Przepisy ogólne**

§ 1. 1. Uchwała się Miejscowy plan zagospodarowania przestrzennego dla terenów w miejscowości Lwówek zwany dalej „planem”.

2. Zakres planu obejmuje tereny działek Nr ewid. 34/8, 34/10, 22/3, 27/1, 27/2 oraz części działek Nr ewid. 34/11, 34/9, 28, 26, w obrębie geodezyjnym Lwówek o powierzchni ok. 1,3 ha wskazany na rysunku planu.

3. Granice obszaru objętego ustaleniami planu oznaczone są na rysunku planu sporządzonym w skali 1:1000 stanowiących załączniki do niniejszej uchwały.

4. Załącznikami do Uchwały są:

- 1) rysunek planu w skali 1:1000, stanowiący integralną część uchwały – Zał. Nr 1;
- 2) rozstrzygnięcie o sposobie rozpatrzenia uwag do projektu planu – Zał. Nr 2;
- 3) rozstrzygnięcie o sposobie realizacji inwestycji z zakresu infrastruktury technicznej, które należą do zadań własnych gminy – Zał. Nr 3.

§ 2. 1. Plan zawiera ustalenia dotyczące:

- 1) przeznaczenia terenów oraz linie rozgraniczające tereny o różnym przeznaczeniu lub różnych zasadach zagospodarowania;
- 2) zasad ochrony i kształtowania ładu przestrzennego;
- 3) zasad kształtowania zabudowy oraz wskaźniki zagospodarowania terenu;
- 4) zasad ochrony środowiska, przyrody i krajobrazu oraz zasady kształtowania krajobrazu;
- 5) zasady modernizacji, rozbudowy i budowy systemów komunikacji i infrastruktury technicznej;
- 6) sposoby tymczasowego zagospodarowania, urządzania i użytkowania terenów;
- 7) stawki procentowe, na podstawie których ustala się opłatę z tytułu wzrostu wartości nieruchomości;
- 8) szczegółowe zasady i warunki scalania i podziału nieruchomości;
- 9) minimalną powierzchnię nowo wydzielonych działek budowlanych.

2. Plan nie określa ze względu na brak problematyki:

- 1) wymagań wynikających z potrzeb kształtowania przestrzeni publicznych;
- 2) zasad ochrony dziedzictwa kulturowego i zabytków, w tym krajobrazów kulturowych oraz dóbr kultury współczesnej;

- 3) granic i sposobów zagospodarowania terenów lub obiektów podlegających ochronie na podstawie przepisów odrębnych;
- 4) granic i sposobów zagospodarowania terenów górniczych, obszarów szczególnego zagrożenia powodzią, obszarów osuwania się mas ziemnych, krajobrazów priorytetowych;
- 5) szczególnych warunków zagospodarowania terenów oraz ograniczeń w ich użytkowaniu w tym zakaz zabudowy.

3. Na rysunku planu następujące oznaczenia graficzne są obowiązującymi ustaleniami planu:

- 1) granica obszaru objętego ustaleniami planu;
- 2) linie rozgraniczające tereny o różnym przeznaczeniu i różnych zasadach zagospodarowania;
- 3) nieprzekraczalne linie zabudowy;
- 4) przeznaczenie terenu określone symbolem literowym;
- 5) klasy techniczne dróg;
- 6) zwymiarowane odległości oznaczone na rysunku planu.

§ 3. Ilekroć w dalszych przepisach niniejszej Uchwały jest mowa o:

- 1) **planie** – należy przez to rozumieć plan zatwierdzony niniejszą Uchwałą;
- 2) **liniach rozgraniczających** - należy przez to rozumieć linie rozgraniczające tereny o różnym przeznaczeniu i różnych warunkach zabudowy terenu;
- 3) **przeznaczeniu podstawowym** (funkcji podstawowej) - należy przez to rozumieć takie przeznaczenie, które powinno przeważać na przedmiotowym terenie i stanowić więcej niż 50% ogólnej powierzchni zabudowy w obszarze wyznaczonym liniami rozgraniczającymi;
- 4) **przeznaczeniu uzupełniającym** (funkcji uzupełniającej) – należy przez to rozumieć przeznaczenie inne niż określone przeznaczenie podstawowe zgodnie z ustaleniami szczegółowymi;
- 5) **nieprzekraczalnych liniach zabudowy** - należy przez to rozumieć ustaloną nieprzekraczalną granicę usytuowania budynków w ich powierzchni zabudowy wyznaczoną zgodnie z przepisami odrębnymi;
- 6) **powierzchni biologicznie czynnej** - należy przez to rozumieć grunt rodzimy pokryty roślinnością oraz wodę powierzchniową na działce budowlanej;
- 7) **uciążliwości obiektów i urządzeń** - należy przez to rozumieć bezpośredni i pośredni wpływ danego przedsięwzięcia na środowisko oraz zdrowie i warunki życia ludzi wynikający z emisji gazów, pyłów, zapachów, hałasu, promieniowania itp., w zakresie przekraczającym parametry określone w przepisach odrębnych.

§ 4. 1. Ustala się podział obszaru na tereny o następującym przeznaczeniu:

- 1) tereny usług sportu i rekreacji oznaczone symbolem - **US**;
- 2) tereny parkingu z usługami oznaczony symbolem – **1KP/U**;
- 3) tereny dróg publicznych w klasach:
 - a) teren drogi głównej – **KDG**.

Rozdział 2. **Ogólne ustalenia Planu**

§ 5. Zasady ochrony i kształtowania ładu przestrzennego

1. Obowiązuje:

- 1) kształtowanie gabarytów zabudowy poprzez ograniczenie wysokości budynków usługowych do 3 kondygnacji;
- 2) dla działek wydzielanych w celu polepszenia warunków zagospodarowania sąsiedniej działki budowlanej oraz działek budowlanych wydzielanych pod budowę urządzeń infrastruktury technicznej oraz regulacji

stanów prawnych nieruchomości nie stosuje się wymogu o minimalnej powierzchni nowo wydzielanych działek;

- 3) stosowanie dla wiat, zadaszeń i wymogów w zakresie wysokości i geometrii dachów ustalonych dla budynków gospodarczych;
- 4) dopuszcza się wysunięcie przed nieprzekraczalną linię zabudowy takich elementów budynku jak balkony, tarasy, schody zewnętrzne, z zachowaniem przepisów odrębnych;
- 5) zapewnienie dostępu do drogi publicznej ukształtowane w sposób zgodny z przepisami odrębnymi.

2. Ponadto obowiązują ustalenia z zakresu zasad zagospodarowania i kształtowania zabudowy określone w Rozdziale III.

§ 6. Zasady ochrony środowiska, przyrody i krajobrazu oraz zasady kształtowania krajobrazu.

1. Ustala się zasady ochrony i kształtowania środowiska i krajobrazu:

- 1) zakaz lokalizacji przedsięwzięć mogących znacząco oddziaływać na środowisko, za wyjątkiem inwestycji infrastruktury technicznej stanowiących realizację celu publicznego,
 - a) zakaz lokalizacji obiektów i urządzeń stwarzających uciążliwość;
- 2) ochrona i utrzymanie naturalnych zadrzewień (szczególnie układów zieleni wysokiej) śródpolnych, przydrożnych (z zachowaniem ograniczeń wzdłuż przebiegu systemów infrastruktury) oraz zagospodarowanie ich na cele zieleni towarzyszącej zabudowie;
- 3) kształtowanie zróżnicowanego krajobrazu poprzez ochronę istniejących oraz formowanie nowych zadrzewień przydrożnych i towarzyszących zabudowie;
- 4) zaopatrzenie w ciepło z wykorzystaniem proekologicznych nośników energii m.in.: gaz, energia elektryczna, olej opałowy, wzbogacony węgiel o niskiej zawartości siarki, węgiel spalany w piecach niskoemisyjnych lub odnawialne źródła energii;
- 5) przywrócenie powierzchni terenu (w tym wierzchniej warstwy gleby) zajętego tymczasowo pod prace budowlane do stanu powierzchni czynnej biologicznie;
- 6) zachowanie dopuszczalnego poziomu hałasu w środowisku stosownie do klasyfikacji akustycznej terenów ustalonej w odniesieniu do przeznaczenia terenu;
- 7) wyposażanie obiektów (tego wymagających) w urządzenia zabezpieczające środowisko gruntowo-wodne przed zanieczyszczeniem;
- 8) zagospodarowanie powierzchni każdej działki budowlanej zielenią urządzoną, stosownie do określonego wskaźnika, w postaci drzew i krzewów zgodnie z uwarunkowaniami siedliskowymi i geograficznymi, z dominacją drzew liściastych oraz gatunków odpornych na zanieczyszczenia;
- 9) ograniczenie lokalizacji infrastruktury telekomunikacyjnej do obiektów i urządzeń o nieznacznym oddziaływaniu w rozumieniu przepisów odrębnych;
- 10) uporządkowaną gospodarkę odpadami – unieszkodliwianie odpadów zgodnie z przepisami z zakresu ochrony środowiska i gospodarki odpadami.

§ 7. Zasady modernizacji, rozbudowy i budowy systemów infrastruktury technicznej i komunikacji.

1. Koordynacja w czasie realizacji zabudowy i zagospodarowania terenu z wyprzedzającą lub równoczesną realizacją sieci i urządzeń infrastruktury technicznej.

2. Budowa sieci i urządzeń infrastruktury technicznej:

- 1) wzdłuż układów komunikacyjnych w liniach rozgraniczających dróg lub w przestrzeni między linią zabudowy a liniami rozgraniczającymi dróg;
- 2) dopuszcza się inne usytuowanie przy zachowaniu przepisów odrębnych i w sposób nieograniczający zagospodarowania terenu;
- 3) dopuszcza się sytuowanie urządzeń infrastruktury w pasach drogowych w szczególnie uzasadnionych przypadkach wynikających z ochrony środowiska i uwarunkowań terenowych, jeżeli warunki techniczne i wymogi bezpieczeństwa na to pozwalają, na warunkach określonych w przepisach odrębnych;

- 4) urządzenia sieciowe infrastruktury powinny być prowadzone w maksymalnym stopniu wzdłuż granic własności i istniejących systemów technicznego uzbrojenia terenu;
- 5) z zachowaniem odpowiednich odległości od obiektów budowlanych i urządzeń uzbrojenia terenu;
- 6) dopuszcza się wydzielanie działek dla potrzeb lokalizacji obiektów i urządzeń infrastruktury technicznej.

3. Dopuszcza się utrzymanie oraz możliwość rozbudowy lub przebudowy istniejących urządzeń nadziemnych i podziemnych uzbrojenia terenów w przypadku kolizji z planowanym zagospodarowaniem.

4. Zaopatrzenie w wodę dla potrzeb bytowo - gospodarczych i przeciwpożarowych w oparciu o istniejący system wodociągu wiejskiego poprzez budowę sieci rozbiorczej o minimalnej średnicy 90 mm.

5. Uporządkowana gospodarka ściekowa w oparciu o szczelne zbiorniki na ścieki i okresowy wywóz na oczyszczalnię ścieków w Sannikach,

- 1) dopuszcza się indywidualne systemy utylizacji ścieków na działkach o powierzchni powyżej 1000 m².

6. Odprowadzenie wód opadowych z powierzchni utwardzonych, z pasów ulicznych na terenach zabudowanych poprzez powierzchniowe systemy odwadniające (urządzenia ściekowe, rowy przydrożne) lub w systemie lokalnej zamkniętej kanalizacji deszczowej. Wody opadowe odprowadzane do odbiornika powinny spełniać wymagania określone w przepisach dotyczących ochrony środowiska;

- 1) maksymalne zagospodarowanie wód opadowych w granicach działek budowlanych na zasadach określonych w przepisach odrębnych;
- 2) dopuszcza się budowę zbiorników infiltracyjnych lub infiltracyjno-odparowujących.

7. Zaopatrzenie w energię elektryczną z istniejących i planowanych sieci elektroenergetycznych napowietrzno-kablowych średniego i niskiego napięcia z zachowaniem następujących warunków:

- 1) przyłącza energetyczne nN wykonać jako kablowe lub napowietrzne z zastosowaniem skrzynek złączowo – pomiarowych, układy pomiaru energii zlokalizować w szafkach pomiarowych usytuowanych w ogrodzeniu (docelowej linii rozgraniczającej drogi) lub w granicach działki, dopuszcza się inne usytuowanie zgodnie z przepisami szczególnymi;
- 2) stacje transformatorowe stosownie do zapotrzebowania mocy przyłączeniowej lokalizować w liniach rozgraniczających dróg, dopuszcza się sytuowanie obiektów poza liniami rozgraniczającymi dróg – z możliwością wydzielania odrębnej działki, zgodnie z przepisami szczególnymi, konieczność zapewnienia dostępu do drogi publicznej;
- 3) zapewnia się swobodny dostęp i dojazd do infrastruktury technicznej elektroenergetycznej;
- 4) realizacja oświetlenia ulicznego w liniach rozgraniczających dróg publicznych.

8. Zabezpieczenie w łączy telefoniczne z dostępnych sieci telekomunikacyjnych, w tym zabezpieczenie w awaryjną łącznością telefoniczną dla sytuacji szczególnych dotyczących ochrony ludności i spraw obronnych.

- 1) rozbudowa sieci telekomunikacyjnych zarówno w formie tradycyjnej jak i wykorzystując nowe technologie;
- 2) ustala się rozwój systemów telekomunikacyjnych i teleinformatycznych przewodowych i bezprzewodowych stosownie do wzrostu zapotrzebowania na usługi telekomunikacyjne i teleinformatyczne.

9. Rozwiązanie gospodarki odpadami komunalnymi zgodnie z gminnym systemem gospodarki odpadami komunalnymi wg zasad:

- 1) selektywna zbiórka odpadów do pojemników zlokalizowanych na terenie posesji oraz na terenach ogólnodostępnych - postępowanie z odpadami zgodnie z hierarchią określoną w przepisach odrębnych;
- 2) dopuszcza się organizowanie małych kompostowni dla utylizacji odpadów organicznych.

10. Zaopatrzenie w ciepło w systemie indywidualnych i lokalnych źródeł ciepła z wykorzystaniem proekologicznych nośników i źródeł energii.

11. Zaopatrzenie w gaz przewodowy:

1) dopuszcza się stosowanie dla celów grzewczych i bytowych stałych zbiorników na gaz płynny.

12. W obszarze objętym planem występują urządzenia melioracyjne - w przypadku kolizji z urządzeniami melioracyjnymi obowiązuje przestrzeganie przepisów odrębnych z zakresu Prawa Wodnego:

- 1) zakaz zmiany stanu wody na gruncie, a zwłaszcza kierunku odpływu, ze szkodą dla gruntów sąsiednich;
- 2) dopuszcza się przebudowę, rozbudowę i likwidację istniejącego drenowania;
- 3) rozwiązanie kolizji zabudowy i zagospodarowania terenu z urządzeniami melioracyjnymi dokonywać zgodnie z przepisami odrębnymi, w sposób zapewniający prawidłowy odpływ wód;
- 4) dopuszcza się częściową likwidację sieci drenarskiej z zachowaniem tej części systemu, który reguluje przepływ wód melioracyjnych z terenów sąsiadujących, stosować rozwiązania nie powodujące pogorszenia funkcjonowania obiektu melioracyjnego;
- 5) wszelkie inwestycje (np. odprowadzenie ścieków deszczowych, wznoszenie budowli komunikacyjnych) prowadzić na zasadach określonych w przepisach odrębnych.

13. Rozbudowa, przebudowa i budowa systemów komunikacyjnych winna być prowadzona z zachowaniem następujących warunków:

- 1) **KDG** teren drogi publicznej klasy głównej - droga wojewódzka Nr 583:
 - a) szerokość pasa drogowego w granicach planu – zgodnie z oznaczeniem na rysunku planu,
 - b) obsługa terenów przyległych poprzez skrzyżowania, odstępstwa zgodnie z przepisami odrębnymi, dopuszcza się zachowanie istniejących zjazdów.

14. Ustala się następujące zasady zagospodarowania pasów drogowych i ulicznych wymienionych w ust. 13:

- 1) dopuszcza się prowadzenie ścieżek rowerowych i pieszych w liniach rozgraniczających drogi **KDG**;
- 2) odprowadzenie wód opadowych z pasów drogowych za pomocą urządzeń do powierzchniowego odwodnienia (rowy, urządzenia ściekowe) lub w systemie zamkniętej kanalizacji deszczowej realizowanej w układzie zlewni.

15. Ustala się nieprzekraczalne linie zabudowy na terenach projektowanych do zainwestowania zgodnie z rysunkiem planu, w pozostałych przypadkach zgodnie z przepisami odrębnymi.

- 1) Istniejąca zabudowa może być utrzymana, przebudowana, nadbudowana, rozbudowana (zakaz zbliżania do pasa drogowego) w dotychczasowych liniach zabudowy od drogi o ile nie powoduje zagrożenia bezpieczeństwa ruchu.

16. Ustala się następujące zasady parkowania:

- 1) obowiązują wskaźniki parkingowe:
 - a) dla terenów usługowych - 30 miejsc parkingowych na 1000 m² powierzchni użytkowej budynków
 - b) min. 10 miejsc parkingowych dla obiektów sportowych;
- 2) potrzeby w zakresie parkowania wg wskaźników wymienionych w pkt. 1) właściciele posesji zapewniają na terenach w granicach własnej posesji;
- 3) nie wyznacza się miejsc do parkowania pojazdów zaopatrzonych w kartę parkingową;
 - a) na terenach dróg publicznych zgodnie ze wskaźnikami zawartymi w przepisach dot. dróg publicznych.

Rozdział 3.

Zasady zagospodarowania terenów i kształtowania zabudowy

§ 8. 1. Dla terenów oznaczonych na rysunku planu symbolem **1KP/U** ustala się:

- 1) przeznaczenie podstawowe – tereny parkingu z usługami (zabudową usługową) i obiektami towarzyszącymi;
- 2) przeznaczenie uzupełniające – zieleń urządzona jako publicznie dostępny park, obiekty służące komunikacji społecznej i obiekty służące utrzymaniu porządku, urządzenia rekreacyjne.

2. Zasady zagospodarowania terenu:

- 1) nieprzekraczalne linie zabudowy zgodnie z oznaczeniem na rysunku planu i z § 7 ust.15;
- 2) obsługa komunikacyjna z przyległych dróg publicznych;
- 3) zachowanie powierzchni biologicznie czynnej nie mniejszej niż 20% powierzchni działki budowlanej;
- 4) intensywność zabudowy w granicach 0,1-0,5;
- 5) zachowanie istniejącej zabudowy z możliwością jej rozbudowy, przebudowy, przekształcenia w ramach dopuszczalnych funkcji;
- 6) zakaz realizacji budynków gospodarczych, garażowych, tymczasowych i obiektów kontenerowych;
- 7) funkcjonowanie obiektów i urządzeń w ramach prowadzonej działalności usługowej nie może powodować przekroczenia standardów jakości środowiska poza terenem, do którego inwestor ma tytuł prawny;
- 8) zakaz realizacji przedsięwzięć mogących znacząco oddziaływać na środowisko za wyjątkiem urządzeń i obiektów infrastruktury technicznej służących realizacji celu publicznego;
- 9) dopuszcza się sytuowanie obiektów w odległości 1,5m lub bezpośrednio przy granicy działki;
- 10) w zakresie dopuszczalnego poziomu hałasu w środowisku tereny nie podlegają ochronie akustycznej.

3. Zasady kształtowania zabudowy:

- 1) maksymalna wysokość budynków usługowych - do 8m;
- 2) maksymalna wysokość pozostałych obiektów do 4m;
- 3) dachy budynków o nachyleniu połąci 20-45°.

4. Szczegółowe zasady i warunki scalania i podziału nieruchomości:

- 1) minimalna powierzchnia działki – 1200 m²;
- 2) minimalna szerokość frontu działki - 25 m;
- 3) kąt położenia granic działek w stosunku do pasa drogowego – 60- 90°.

5. Minimalna powierzchnia nowo wydzielonych działek budowlanych – 1200m².

§ 9. 1. Dla terenu oznaczonego na rysunku planu symbolem **US** ustala się:

- 1) przeznaczenie podstawowe - tereny usług sportu i rekreacji związanych z działalnością w zakresie turystyki, sportu, rekreacji, wypoczynku;
- 2) przeznaczenie uzupełniające – obiekty obsługi technicznej funkcji podstawowej, zabudowa bezpośrednio związana z funkcją podstawową, obiekty komunikacji związane z obsługą ruchu drogowego i pieszego (m.in. parkingi, ścieżki), zieleń urządzona.

2. Zasady zagospodarowania terenu:

- 1) nieprzekraczalne linie zabudowy zgodnie z oznaczeniem na rysunku planu;
- 2) zachowanie powierzchni biologicznie czynnej nie mniejszej niż 40% powierzchni działki budowlanej;
- 3) uciążliwość dla środowiska wywołana funkcjonowaniem obiektów i urządzeń nie może wykraczać poza granice terenu, do którego inwestor posiada tytuł prawny;
- 4) dopuszcza się organizację imprez masowych;
- 5) zakaz realizacji przedsięwzięć mogących znacząco oddziaływać na środowisko;
- 6) obsługa komunikacyjna z przyległych dróg publicznych;
- 7) realizowanie obiektów o funkcji podstawowej w pierwszej kolejności lub łącznie z funkcją uzupełniającą;
- 8) wskaźnik intensywności zabudowy w granicach 0,1-0,4;
- 9) dopuszczalny poziom hałasu w środowisku jak dla terenów rekreacyjno-wypoczynkowych.

3. Zasady kształtowania zabudowy:

- 1) maksymalna wysokość obiektów do 10m;
- 2) geometria dachów - dachy dwu lub wielospadowe, kąt nachylenia połaci 10-45°, dopuszcza się dachy łukowe;

4. Szczegółowe zasady i warunki scalania i podziału nieruchomości:

- 1) minimalna powierzchnia działki – 2000m²;
- 2) minimalna szerokość frontu działki 50m;
- 3) kąt położenia granic działek w stosunku do pasa drogowego – 60-90° lub zachowanie istniejącego.

5. Minimalna powierzchnia nowo wydzielonych działek budowlanych - 2000m².

§ 10. Sposoby i terminy tymczasowego zagospodarowania, urządzania i użytkowania terenów:

1. Do czasu realizacji planu tereny przeznaczone w nim pod różne funkcje mogą pozostać w dotychczasowym użytkowaniu,

2. Dopuszcza się zagospodarowanie w postaci tymczasowych obiektów związanych funkcjonalnie z użytkowaniem terenu.

Rozdział 4.

Przepisy przejściowe i końcowe

§ 11. Stawki procentowe służące naliczaniu opłaty z tytułu wzrostu wartości nieruchomości spowodowane uchwaleniem niniejszego planu ustala się wysokości:

- 1) dla terenów US 0 %;
- 2) dla terenów 1KP/U 0 %.

§ 12. W obszarze objętym planem, tracą moc ustalenia Miejscowego planu zagospodarowania przestrzennego części gminy Sanniki dla terenów w granicach wyznaczonych w obrębach Lwówek i Krubin zatwierdzonego Uchwałą Nr 211/XLIV/2013 Rady Gminy Sanniki z dnia 17 kwietnia 2013r.

§ 13. Wykonanie uchwały powierza się Burmistrzowi Miasta i Gminy Sanniki.

§ 14. 1. Uchwała wchodzi w życie po upływie 14 dni od dnia ogłoszenia w Dzienniku Urzędowym Województwa Mazowieckiego.

2. Uchwała podlega publikacji na stronie internetowej gminy.

Przewodniczący Rady Miasta
i Gminy Sanniki

Jerzy Grzegorz Jabłoński

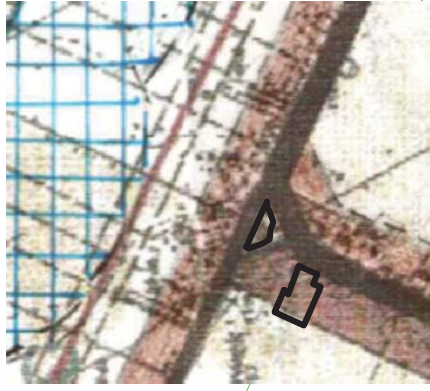
MIEJSKOWY PLAN ZAGOSPODAROWANIA PRZESTRZENNEGO DLA TERENÓW W MIEJSCOWOŚCI LWÓWEK

RYSUNEK PLANU SKALA 1:1000

ZACZĄSIK NR 1
DO UCHWAŁY NR 370/LXXIX/2023
RADY MIASTA I GMINY SANNIKI
Z DNIA 28 listopada 2023r.

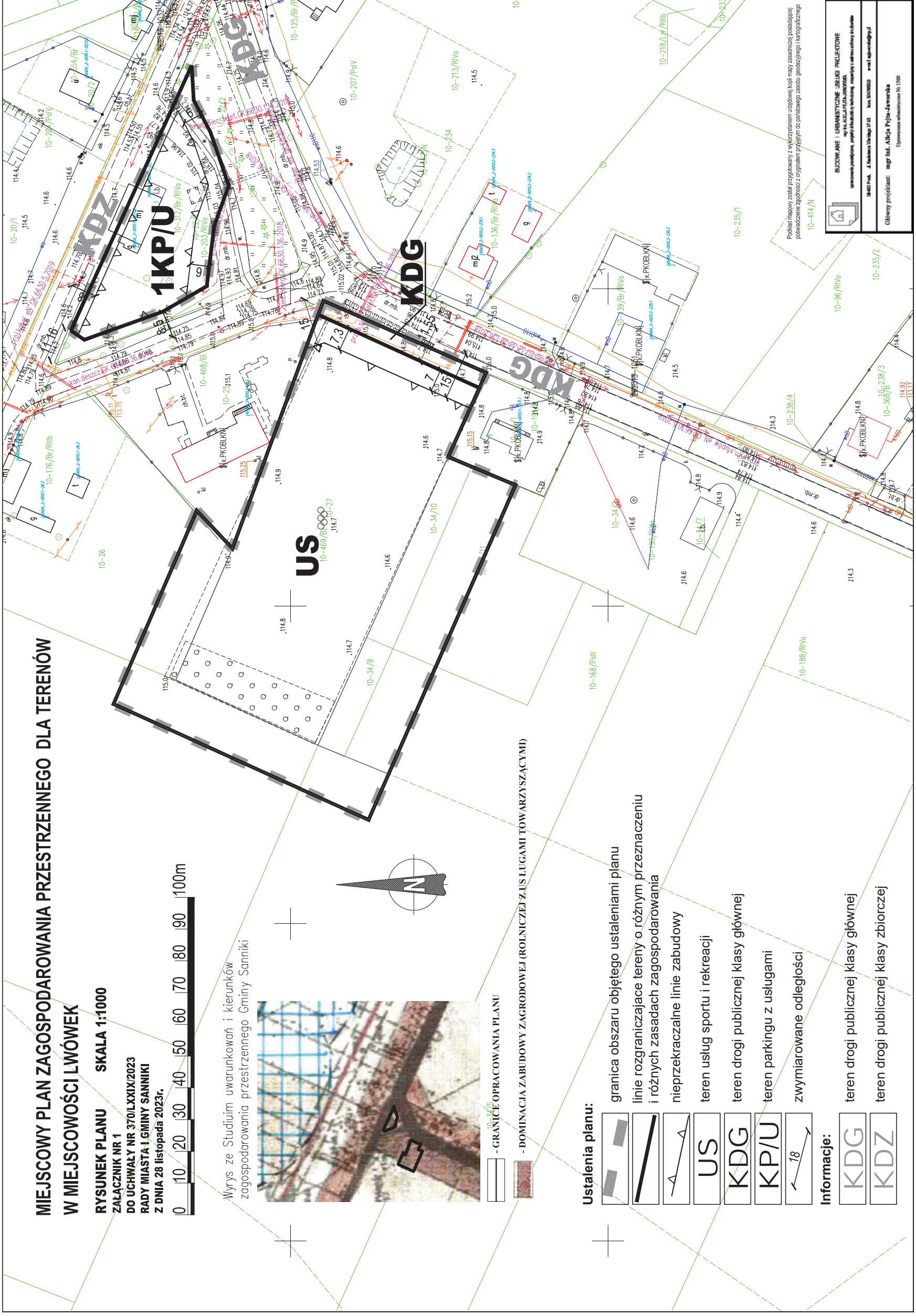
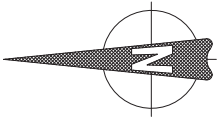


Wzrys ze Studium uwarunkowań i kierunków
zagospodarowania przestrzennego Gminy Sanniki



- GRANICE OPRAWOWANIA PLANU

- DOMINANCJA ZABUDOWY ZAGRODOWEJ (ROLNICZEJ Z US LUGAMI TOWARZYSZĄCYMI)



Ustalenia planu:

- granica obszaru objętego ustaleniami planu
- linie rozgraniczające tereny o różnym przeznaczeniu i różnych zasadach zagospodarowania
- nieprzekraczalne linie zabudowy
- teren usług sportu i rekreacji
- teren drogi publicznej klasy głównej
- teren parkingu z usługami
- zwymiarowane odległości

Informacje:

- teren drogi publicznej klasy głównej
- teren drogi publicznej klasy zbiorczej

Podkład mapowy został przygotowany z wykorzystaniem urzędowej kopii mapy zasadniczej posiadającej powiększenie zgodne z oryginałem przyjęm do państwowego zasobu geodezyjnego i kartograficznego 10-444/N

	BUDOWLANE URZĄDNIENIA PROJEKTYWNE mgr inż. JACZYŃSKI, JACZYŃSKA ul. J. Piłsudskiego 27/28, 10-235/1, 10-235/2, 10-235/3, 10-235/4, 10-235/5, 10-235/6, 10-235/7, 10-235/8, 10-235/9, 10-235/10, 10-235/11, 10-235/12, 10-235/13, 10-235/14, 10-235/15, 10-235/16, 10-235/17, 10-235/18, 10-235/19, 10-235/20, 10-235/21, 10-235/22, 10-235/23, 10-235/24, 10-235/25, 10-235/26, 10-235/27, 10-235/28, 10-235/29, 10-235/30, 10-235/31, 10-235/32, 10-235/33, 10-235/34, 10-235/35, 10-235/36, 10-235/37, 10-235/38, 10-235/39, 10-235/40, 10-235/41, 10-235/42, 10-235/43, 10-235/44, 10-235/45, 10-235/46, 10-235/47, 10-235/48, 10-235/49, 10-235/50, 10-235/51, 10-235/52, 10-235/53, 10-235/54, 10-235/55, 10-235/56, 10-235/57, 10-235/58, 10-235/59, 10-235/60, 10-235/61, 10-235/62, 10-235/63, 10-235/64, 10-235/65, 10-235/66, 10-235/67, 10-235/68, 10-235/69, 10-235/70, 10-235/71, 10-235/72, 10-235/73, 10-235/74, 10-235/75, 10-235/76, 10-235/77, 10-235/78, 10-235/79, 10-235/80, 10-235/81, 10-235/82, 10-235/83, 10-235/84, 10-235/85, 10-235/86, 10-235/87, 10-235/88, 10-235/89, 10-235/90, 10-235/91, 10-235/92, 10-235/93, 10-235/94, 10-235/95, 10-235/96, 10-235/97, 10-235/98, 10-235/99, 10-235/100
Główny projektant: mgr inż. Alicja Pojta-Jaworska Lp. projektu: 10-444/N	

Załącznik Nr 2
do Uchwały Nr 370/LXXIX/2023
Rady Miasta i Gminy Sanniki
z dnia 28 listopada 2023r.

**WYKAZ UWAG WNIESIONYCH DO WYŁOŻONEGO DO PUBLICZNEGO WGLĄDU
PROJEKTU MIEJSCOWEGO PLANU ZAGOSPODAROWANIA PRZESTRZENNEGO
DLA TERENÓW W MIEJSCOWOŚCI LWÓWEK**

Lp.	Data wpływu uwagi	Nazwisko i imię, nazwa jednostki organizacyjnej i adres zgłaszającego uwagi	Treść uwagi	Oznaczenie nieruchomości, której dotyczy uwaga	Ustalenia projektu planu dla nieruchomości, której dotyczy uwaga	Rozstrzygnięcie Burmistrza w sprawie rozpatrzenia uwagi		Rozstrzygnięcie Rady Miasta i Gminy Załącznik do Uchwały nr z dnia		Uwagi
						uwaga uwzględniona	uwaga nieuwzględniona	uwaga uwzględniona	uwaga nieuwzględniona	
1	2	3	4	5	6	7	8	9	10	11
1.			NIE WNIESIONO							

Załączniki: brak

.....

Załącznik Nr 3
do Uchwały Nr 370/LXXIX/2023
Rady Miasta i Gminy Sanniki
z dnia 28 listopada 2023r.

Rozstrzygnięcie o sposobie realizacji zapisanych w „Miejscowym planie zagospodarowania przestrzennego dla terenów miejscowości Lwówek” inwestycji z zakresu infrastruktury technicznej, które należą do zadań własnych gminy.

Do zadań własnych gminy z zakresu infrastruktury technicznej i komunikacyjnej należy budowa dróg publicznych, systemów wodociągowych, kanalizacyjnych i oświetlenia dróg publicznych.

Z w/w planu nie wynikają zadania własne gminy:

1. projekt planu nie przewiduje terenów dla dróg publicznych gminnych,
2. w granicach planu nie będą realizowane urządzenia infrastruktury technicznej o charakterze lokalnym (w związku z tym nie będą wydatkowane środki z budżetu), teren będzie zaopatrywany w media z istniejących wzdłuż drogi wojewódzkiej i powiatowej systemów infrastruktury technicznej.

Realizacja przedmiotowego planu nie będzie obciążać budżetu gminy w zakresie inwestycji należących do infrastruktury technicznej

UZASADNIENIE

Miejscowy plan zagospodarowania przestrzennego dla terenów miejscowości Lwówek wpisuje się w politykę przestrzenną określoną w Studium uwarunkowań i kierunków zagospodarowania przestrzennego gminy Sanniki. W studium obszar objęty planem położony jest w strefie **B**, która została opisana następująco:

Strefa B - Intensywnego rozwoju rolnictwa i jego przeobrażeń.

Obejmuje tereny centralnej i południowej części gminy. Charakteryzuje się przewagą dobrych i średnich gleb i zaliczana jest do obszarów restrukturyzacji rolnictwa oraz rozwoju działów związanych z gospodarką rolną (obsługa rolnictwa, przemysł rolno - spożywczy).

W zakresie terenów zabudowanych i obszarów wymagających przekształceń i rehabilitacji

określono: *„Postępujący proces uzbrajania terenu w sieć infrastruktury technicznej faworyzuje zabudowę skupioną i pasmową (...). Stąd generalną zasadą - kierunkiem działania, jest skupianie, a nie rozpraszanie nowego budownictwa”. „Proces przekształceń zabudowy polegać winien na koncentracji zabudowy, z wypełnieniem budownictwem plombowym istniejących wolnych terenów, porządkowaniu zabudowy wzdłuż ulic i dróg z zabezpieczeniem linii zabudowy i szerokości dróg w liniach rozgraniczających(...)”*

W zakresie obszarów, które mogą być przeznaczone pod zabudowę określono:

„Przyjmuje się generalną zasadę, że pod nowe budownictwo należy przeznaczać tereny o małej wartości dla rolnictwa, a zatem gleby VI i V klasy (...)

Budownictwo zagrodowe wraz z niezbędnymi usługami dla ludności i rolnictwa oraz zabudowę nierolniczą, związaną z usługami, postuluje się lokalizować w ramach istniejącej zabudowy wiejskiej jako budownictwo plombowe bądź w ciągach istniejącej i rozszerzanej zabudowy”.

Na rysunku Studium tereny określone są w ramach *„istniejące i postulowane zainwestowanie terenu”* jako *„dominacja zabudowy zagrodowej (rolnicza z usługami towarzyszącymi)”*,

Zgodnie z art. 15 ust. 1 ustawy z dnia 27 marca 2003r. o planowaniu i zagospodarowaniu przestrzennym, Burmistrz Miasta i Gminy Sanniki dokonał analizy ustaleń sporządzanego planu, która wykazała, że uwzględniono:

1. wymagania ładu przestrzennego, w tym urbanistyki i architektury – na terenie objętym planem utrzymuje się istniejące zagospodarowanie, planowana zabudowa jest kontynuacją istniejącego zainwestowania przy drodze wojewódzkiej Nr 583 oraz istniejącego użytkowania terenu w formie boiska sportowego,
2. walory architektoniczne i krajobrazowe – określone parametry kształtowania zabudowy nawiązują do wielkości obiektów istniejących – tereny kształtowane są w ramach jednostki osadniczej o dominującej funkcji zagrodowej i związanej z sąsiedztwem drogi wojewódzkiej,
3. wymagania ochrony środowiska, gruntów rolnych i leśnych - ustalono uporządkowaną gospodarkę wodno-ściekową i wodami opadowymi. Na analizowanym terenie występują grunty zabudowane (zabudowa mieszkalna, boisko i drogi) i grunty rolne, które uzyskały zgodę na zmianę przeznaczenia na cele nierolnicze. Poprzez ustalenia w zakresie utrzymania

zadrzewień śródpolnych i odpowiednich wskaźników powierzchni biologicznie czynnej określono zasady ochrony przyrody,

4. wymagania ochrony dziedzictwa kulturowego – nie występują obiektu o walorach kulturowych,
5. wymagania ochrony zdrowia i bezpieczeństwa ludzi i mienia - ustalono minimalną powierzchnię działki i wskaźnik powierzchni biologicznie czynnej w celu zachowania standardów środowiska oraz ograniczenie uciążliwości wynikającej z działalności usługowej do granic terenu, do którego inwestor ma tytuł prawny, wprowadzono zakaz lokalizacji przedsięwzięć mogących znacząco oddziaływać na środowisko, ustalono przeznaczenie terenu w zakresie funkcji rekreacyjnej i sportowej oraz odpowiednie parametry dróg umożliwiające działania ratunkowe,
6. walory ekonomiczne przestrzeni – zmiana przeznaczenia spowoduje wzrost podatku od nieruchomości (zabudowa usługowa) oraz dochody z tytułu podatku od działalności gospodarczej,
7. prawo własności – właściciel terenu wnioskował o ustalenie zasad zagospodarowania terenu, zgodnie z obecnym użytkowaniem,
8. potrzeby bezpieczeństwa państwa – nie występują,
9. potrzeby interesu publicznego – zostały zabezpieczone poprzez dostęp do dróg publicznych, ograniczenie uciążliwości funkcjonowania obiektów i urządzeń do granic wyznaczonego terenu, możliwość lokalizacji funkcji rekreacyjnych i wypoczynkowych dla mieszkańców,
10. potrzeby w zakresie rozwoju infrastruktury technicznej – planowana zabudowa może być zaopatrywana w media poprzez budowę przyłączy od istniejących systemów infrastruktury technicznej,
11. zapewnienie udziału społeczeństwa – poprzez ogłoszenia i obwieszczenia, wyłożenie do publicznego wglądu, możliwość składania wniosków i uwag,
12. potrzebę zapewnienia odpowiedniej ilości i jakości wody – na terenie istnieje sieć wodociągowa, z której może być zaopatrywana planowana zabudowa, istnieją rezerwy wydajności ujęcia i stacji wodociągowej.

Określając przeznaczenie terenu wyważono interes publiczny i interesy prywatne, a także wzięto pod uwagę analizy ekonomiczne (zawarte w prognozie skutków finansowych uchwalenia planu), środowiskowe (uzyskano zwolnienie ze strategicznej oceny oddziaływania na środowisko ze względu na nieznaczną zmianę parametrów istniejącej zabudowy, uwzględniono uwarunkowania wynikające z opracowania ekofizjograficznego gminy) i społeczne (możliwość lokalizacji budynków mieszkalnych).

Przy sytuowaniu nowej zabudowy uwzględniono wymagania ładu przestrzennego, efektywne gospodarowanie przestrzenią oraz jej walory ekonomiczne poprzez:

- kształtowanie struktur przestrzennych w zwartej strukturze jednostki osadniczej, przy istniejącym układzie komunikacyjnym drogi wojewódzkiej - minimalizowanie transportochłonności,
- mieszkańcy mogą korzystać z transportu zbiorowego, który występuje na drodze wojewódzkiej Nr 583 usytuowanej w bezpośrednim sąsiedztwie terenów objętych planem,
- zapewniono rozwiązania przestrzenne ułatwiające się przemieszczanie pieszych i rowerzystów – tereny przylegają do dróg publicznych odpowiednio zagospodarowanych, wyposażonych w chodniki i możliwość korzystania przez rowerzystów,

- nową zabudowę zlokalizowano w wykształconej strukturze funkcjonalno-przestrzennej wsi Lwówek z dostępem do sieci komunikacyjnej i istniejących systemów infrastruktury technicznej.

Przedstawiony projekt planu miejscowego jest zgodny z wynikami analizy, o której mowa w art. 32 ust. 1, która została przeprowadzona na etapie przystąpienia do sporządzania planu i zaakceptowana przez Radę Miasta i Gminy w formie uzasadnienia do Uchwały Nr 52/XIII/2019 z dnia 25 kwietnia 2019r..

Wpływ na finanse publiczne gminy w zakresie wydatków nie wystąpi, natomiast z tytułu zmiany przeznaczenia gruntu wzrosną dochody budżetu gminy powyższe zostało przedstawione w prognozie skutków finansowych uchwalenia planu i jako załącznik nr 3 do Uchwały.