

## UCHWAŁA Nr 173/XXXVI/2021

### Rady Miasta i Gminy Sanniki

z dnia 28 kwietnia 2021 roku

**zmieniająca w części Uchwałę Nr 50/XIII/2019 Rady Miasta i Gminy Sanniki z dnia 25 kwietnia 2019 r. w sprawie przystąpienia do sporządzenia Miejscowego planu zagospodarowania przestrzennego dla terenów przy ul. Warszawskiej w mieście Sanniki.**


Na podstawie art. 7 ust. 1 pkt 1 i art. 18 ust. 2 pkt 5 ustawy z dnia 8 marca 1990 r. o samorządzie gminnym (Dz. U. z 2020 r., poz. 713, zm. poz. 1378), art. 14 ust. 1 i 2 ustawy z dnia 27 marca 2003 r. o planowaniu i zagospodarowaniu przestrzennym (t. j. Dz. U. z 2021 r. poz. 741) oraz Uchwały Nr 50/XIII/2019 z dnia 25 kwietnia 2019 r. w sprawie przystąpienia do sporządzenia Miejscowego planu zagospodarowania przestrzennego dla terenów przy ul. Warszawskiej w mieście Sanniki Rada Miasta i Gminy Sanniki uchwala, co następuje:

§ 1. 1. W uchwale Nr 50/XIII/2019 z dnia 25 kwietnia 2019 r. w sprawie przystąpienia do sporządzenia Miejscowego planu zagospodarowania przestrzennego dla terenów przy ul. Warszawskiej w mieście Sanniki zmienia się załącznik graficzny do uchwały.

2. Integralną częścią niniejszej Uchwały jest załącznik graficzny – mapa ewidencyjna w skali 1 : 2000.


§ 2. Wykonanie uchwały powierza się Burmistrzowi Miasta i Gminy Sanniki.

§ 3. Uchwała wchodzi w życie z dniem podjęcia i podlega wywieszeniu na tablicy ogłoszeń w Urzędzie Miasta i Gminy Sanniki oraz publikacji na stronach internetowych.

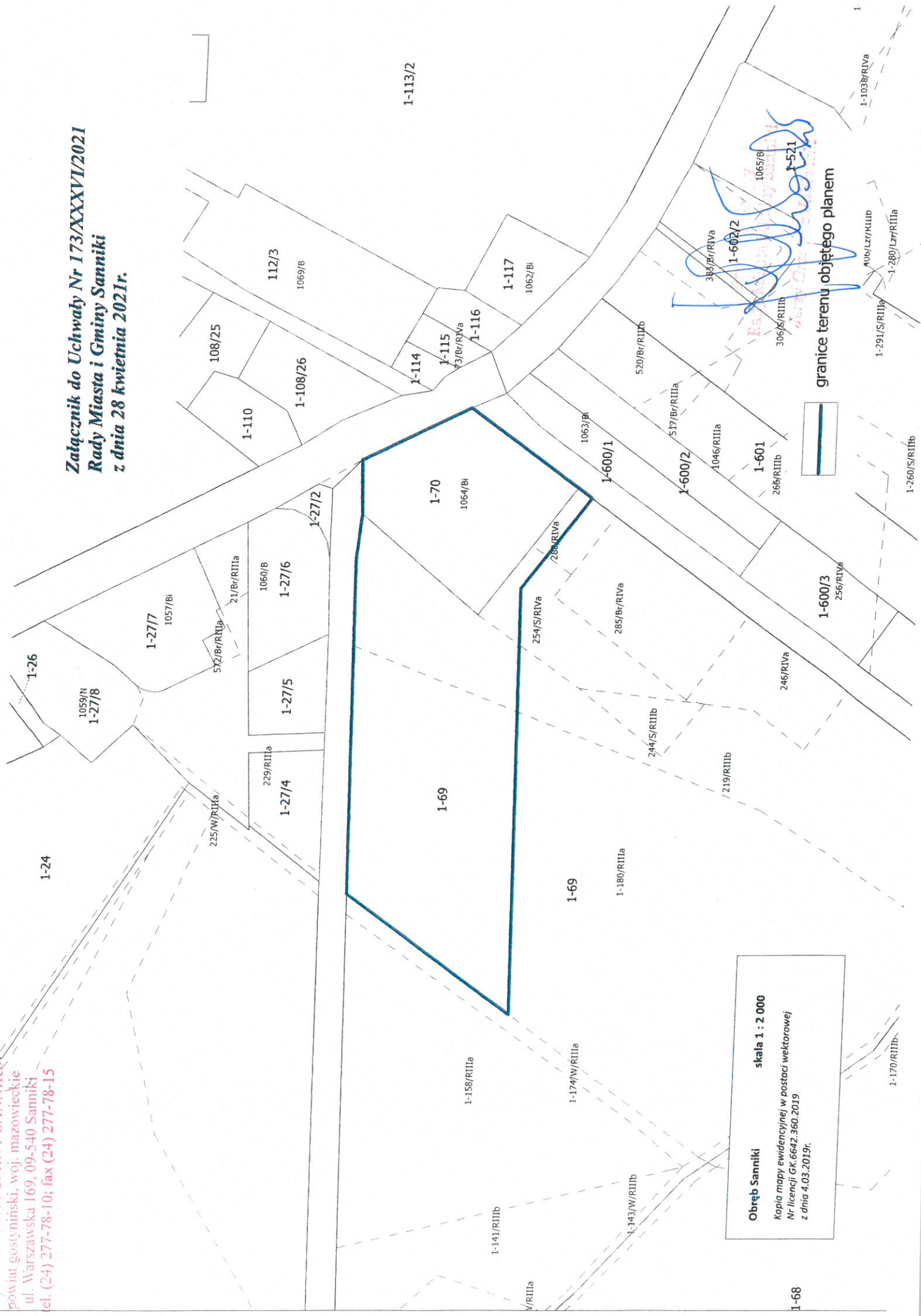
  
Rada Miasta i Gminy Sanniki  
Jerzy Górecki

**U Z A S A D N I E N I E**  
**do Uchwały Nr 173/XXXVI/2021**  
**Rady Miasta i Gminy Sanniki**  
**z dnia 28 kwietnia 2021 roku**

Rada Miasta i Gminy Sanniki Uchwałą Nr 50/XIII/2019 z dnia 25 kwietnia 2019 r. przystąpiła do opracowania Miejscowego planu zagospodarowania przestrzennego dla terenów przy ul Warszawskiej w mieście Sanniki. Określony w załączniku graficznym teren służący inwestycji pn. rozbudowa szkoły, w trakcie prac projektowych okazał się niewystarczający. W związku z powyższym wynikła potrzeba określenia na nowo granic terenu objętego planem.

  
Prezydent Gminy  
Rada Miasta i Gminy Sanniki  
Jerzy Grzesiński

**Załącznik do Uchwały Nr 173/XXXVI/2021  
 Rady Miasta i Gminy Sanniki  
 z dnia 28 kwietnia 2021r.**



**Obręb Sanniki**  
 skala 1 : 2 000  
 Kopia mapy ewidencyjnej w postaci wektorowej  
 Nr licencji GK.6642.360.2019  
 z dnia 4.03.2019r.

granice terenu objętego planem