

Uchwała Nr 212 /LIX/2018
Rady Miasta i Gminy Sanniki
z dnia 29 marca 2018 roku

w sprawie: podziału Miasta i Gminy Sanniki na okręgi wyborcze

Na podstawie art. 419 § 2 i 4 ustawy z dnia 5 stycznia 2011r. – Kodeks wyborczy (Dz. U. z 2017 r. poz. 15 ze zm.: poz.1089, Dz. U. z 2018 r. poz. 4, 130 i 138) w związku z art. 12 ust.1 ustawy z dnia 11 stycznia 2018 r. o zmianie niektórych ustaw w celu zwiększenia udziału obywateli w procesie wybierania, funkcjonowania i kontroli niektórych organów publicznych (Dz. U z 2018 r. poz. 130) na wniosek Burmistrza Miasta i Gminy Sanniki Rada Miasta i Gminy Sanniki uchwała, co następuje:

§ 1. Dla wyboru Rady Miasta i Gminy Sanniki dokonuje się podziału Miasta i Gminy Sanniki na okręgi wyborcze.

§ 2. Podział na okręgi wyborcze, ich granice i numery oraz liczbę radnych wybieranych w każdym okręgu wyborczym określają załączniki do uchwały.


§ 3. Uchwała podlega przekazaniu Wojewodzie Mazowieckiemu oraz Komisarzowi Wyborczemu w Płocku.

§ 4. Uchwała podlega ogłoszeniu w Dzienniku Urzędowym Województwa Mazowieckiego, w Biuletynie Informacji Publicznej oraz podaje się do publicznej wiadomości poprzez rozplakatowanie na tablicach ogłoszeń na terenie Miasta i Gminy Sanniki

§ 5. Na niniejszą uchwałę wyborcom, w liczbie co najmniej 15, przysługuje prawo wniesienia skargi do Komisarza Wyborczego w Płocku, w terminie 5 dni od daty podania uchwały do publicznej wiadomości.

§ 6. Wykonanie uchwały powierza się Burmistrzowi Gminy Sanniki

§ 7. Uchwała wchodzi w życie po upływie 14 dni od ogłoszenia w Dzienniku Urzędowym Województwa Mazowieckiego .

Przewodnicząca
Rady Miasta i Gminy Sanniki

Wanda Milczarek

Uzasadnienie do Uchwały Nr 212/LIX/2018 Rady Miasta i Gminy Sanniki z dnia 29 marca 2018r. w sprawie podziału Miasta i Gminy Sanniki na okręgi wyborcze

Ustawa z dnia 5 stycznia 2011 r. - Kodeks wyborczy, która weszła w życie z dniem 1 sierpnia 2011, wprowadziła w art. 418 §1 zasadę, że w okręgu wyborczym tworzone dla wyboru rady w gminie niebędącej miastem na prawach powiatu wybiera się 1 radnego. Jest to regulacja nadal obowiązująca w przypadku Miasta i Gminy Sanniki, jednak na skutek wejścia w życie przepisów ustawy o zmianie niektórych ustaw w celu zwiększenia udziału obywateli w procesie wybierania, funkcjonowania i kontroli niektórych organów publicznych (Dz. U z 2018 r. poz. 130) rady gmin zostały zobowiązane do ponownego podziału gminy na okręgi wyborcze w wyborach do rady gminy w terminie 60 dni od wejścia w życie w/w ustawy. .

Według stanu na dzień 31 grudnia 2017 r. liczba mieszkańców Gminy Sanniki wynosiła 6166 osoby Zgodnie z art. 17 ustawy z dnia 8 marca 1990 r. o samorządzie gminnym, w gminach do 20000 mieszkańców w skład rady wchodzi radni w liczbie 15.

Z porównania danych o liczbie mieszkańców z art. 17 ustawy o samorządzie gminnym wynika, że do Rady Miasta i Gminy Sanniki wybieranych będzie 15 radnych, czyli ta sama ilość co według obecnie obowiązującego stanu prawnego.

Przedstawiony projekt podziału gminy na okręgi wyborcze, opracowany został zgodnie z zasadami tworzenia okręgów wyborczych wynikających z art. 417 — 419 Kodeksu wyborczego, to znaczy: w każdym okręgu wyborczym tworzone dla wyboru rady wybierany będzie 1 radny. Proponowany podział na okręgi wyborcze nie narusza generalnej reguły, że o ilości mandatów decyduje liczba mieszkańców przypadająca na 1 mandat (norma przedstawicielstwa), stanowiąca naczelną zasadę równości wyborów, zapisaną w art. 369 Kodeksu wyborczego. Normę przedstawicielstwa oblicza się przez podzielenie liczby mieszkańców gminy przez liczbę radnych. Dla Miasta i Gminy Sanniki wynosi ona 411. W przedstawionym podziale gminy na okręgi wyborcze uwzględniono zasadę, że okręgiem wyborczym jest jednostka pomocnicza gminy - sołectwo. Jednostki pomocnicze gminy łączono w celu utworzenia okręgu wyborczego lub dokonano jej podziału na dwa lub więcej okręgów wyborczych, jeżeli wynikało to z konieczności zachowania jednolitej normy przedstawicielstwa.

Należy nadmienić, że w 2018 r. Uchwałą Nr 200/LVI/2018 Rady Miasta i Gminy Sanniki z dnia 25 stycznia 2018 r. w sprawie utworzenia Sołectwa Mocarzewo oraz nadania statutu nowo utworzonemu Sołectwu Mocarzewo - utworzono na terenie Miasta i Gminy Sanniki nowe sołectwo. Ponieważ miejscowość Mocarzewo dotychczas była uwzględniana przy podziale na okręgi wyborcze razem z miejscowością Sanniki, zachowano tę zasadę w odniesieniu do sołectwa Mocarzewo.

We wstępnym etapie dokonywania podziału gminy na okręgi wyborcze, niezbędne było ustalenie, czy poszczególne jednostki pomocnicze Miasta i Gminy Sanniki spełniają kryteria umożliwiające utworzenia w nich okręgu wyborczego. Zgodnie z art. 419 §2 pkt 1 Kodeksu wyborczego

obliczono ułamki liczby mandatów przypadające dla jednostek pomocniczych dzieląc liczbę mieszkańców jednostki przez jednolitą normę przedstawicielstwa. Następnie ułamki liczby mandatów równe lub większe od 0,5 zaokrąglono w górę do liczby całkowitej.

Wykaz jednostek pomocniczych z liczbą mieszkańców, obliczonym pomocniczo współczynnikiem liczby mieszkańców przypadających na 1 mandat w jednostce, liczbę mandatów radnych przypadających w jednostce pomocniczej zawiera tabela stanowiąca zał. Nr 1 do uzasadnienia. Mapa miasta i gminy z naniesionymi danymi dotyczącymi ułamków liczby mandatów przypadających w poszczególnych jednostkach pomocniczych stanowi zał. Nr 2 do uzasadnienia.

Układ przestrzenny miasta i gminy, w powiązaniu z liczbą mieszkańców poszczególnych jednostek pomocniczych, dla zachowania jednolitej normy przedstawicielstwa spowodował konieczność:

- połączenia sołectw Brzeziny i Sielce w jeden okręg wyborczy, przy czym sołectwa te nie sąsiadują ze sobą bezpośrednio, jednak przy istniejącym układzie przestrzennym i liczbie ludności co najmniej jeden okręg musicie składać z jednostek pomocniczych nie sąsiadujących ze sobą.
- połączenia sołectw Brzezia i Lasek w jeden okręg wyborczy,
- połączenia sołectw Osmólsk i Szkarada w jeden okręg wyborczy,
- połączenia sołectw Aleksandrów i Krubin w jeden okręg wyborczy,
- połączenia sołectw Barcik Nowy i Barcik Stary w jeden okręg wyborczy,
- połączenia sołectw Sanniki i Mocarzewo i utworzeniu na terenie tych dwóch sołectw pięciu okręgów wyborczych – zachowany został układ okręgów taki, jaki był zanim miejscowość Mocarzewo stała się samodzielnym sołectwem.


Podział Miasta i Gminy Sanniki na okręgi wyborcze z uwzględnieniem danych:

nr okręgu wyborczego, granice okręgu wyborczego, liczbę mieszkańców okręgu wyborczego, okręgowy współczynnik normy przedstawicielstwa oraz liczbę wybieranych radnych w okręgu przedstawia tabela stanowiąca zał. Nr 3 do uzasadnienia.

Mapa Miasta i Gminy Sanniki z podziałem na okręgi wyborcze oraz naniesionym współczynnikiem normy przedstawicielstwa w każdym okręgu wyborczym stanowi zał. Nr 4 do uzasadnienia.

Przedkładany projekt podziału gminy na okręgi wyborcze dla przeprowadzenia wyborów do rady gminy konsultowany był z komisjami rady, podano go do publicznej wiadomości, zamieszczając jego treść z uzasadnieniem na stronie internetowej Biuletynu Informacji Publicznej oraz wywieszono informację na tablicy ogłoszeń Urzędu o możliwości zapoznania się z projektem w siedzibie Urzędu.

Nowy podział Miasta i Gminy Sanniki na okręgi wyborcze tworzone dla wyboru Rady Miasta i Gminy Sanniki, obowiązował będzie do wyborów przeprowadzanych na kadencję Rady w latach 2018 - 2023.

Przewodnicząca
Rady Miasta i Gminy Sanniki

Wanda Milczarek

Gmina Sanniki

Liczba mieszkańców wg stanu na dzień 31.12.2017r. wynosi 6166

Jednolita norma przedstawicielstwa wynosi 411

| Lp. | Nazwa jednostki pomocniczej | Liczba mieszkańców | Współczynnik normy przedstawicielskiej | Liczba mandatów radnych przypadających w jednostce po zaokrągleniu |
|-----|-----------------------------|--------------------|--|--|
| 1. | Sołectwo Aleksandrów | 165 | 0,40 | 0 |
| 2. | Sołectwo Barcik Nowy | 200 | 0,49 | 0 |
| 3. | Sołectwo Barcik Stary | 329 | 0,80 | 1 |
| 4. | Sołectwo Brzezia | 296 | 0,72 | 1 |
| 5. | Sołectwo Brzeziny | 170 | 0,41 | 0 |
| 6. | Sołectwo Czyżew | 402 | 0,98 | 1 |
| 7. | Sołectwo Działy | 60 | 0,15 | 0 |
| 8. | Sołectwo Krubin | 250 | 0,61 | 1 |
| 9. | Sołectwo Lasek | 173 | 0,42 | 0 |
| 10. | Sołectwo Lubików | 103 | 0,25 | 0 |
| 11. | Sołectwo Lwówek | 365 | 0,89 | 1 |
| 12. | Sołectwo Mocarzewo | 88 | 0,21 | 0 |
| 13. | Sołectwo Osmolin | 398 | 0,96 | 1 |
| 14. | Sołectwo Osmólsk | 172 | 0,41 | 0 |
| 15. | Sołectwo Sanniki | 1974 | 4,80 | 5 |
| 16. | Sołectwo Sielce | 254 | 0,62 | 1 |
| 17. | Sołectwo Staropol | 178 | 0,43 | 0 |
| 18. | Sołectwo Szkarada | 273 | 0,65 | 1 |
| 19. | Sołectwo Wólka | 316 | 0,77 | 1 |
| | RAZEM | 6166 | | |

Przewodnicząca
Rady Miasta i Gminy Sanniki

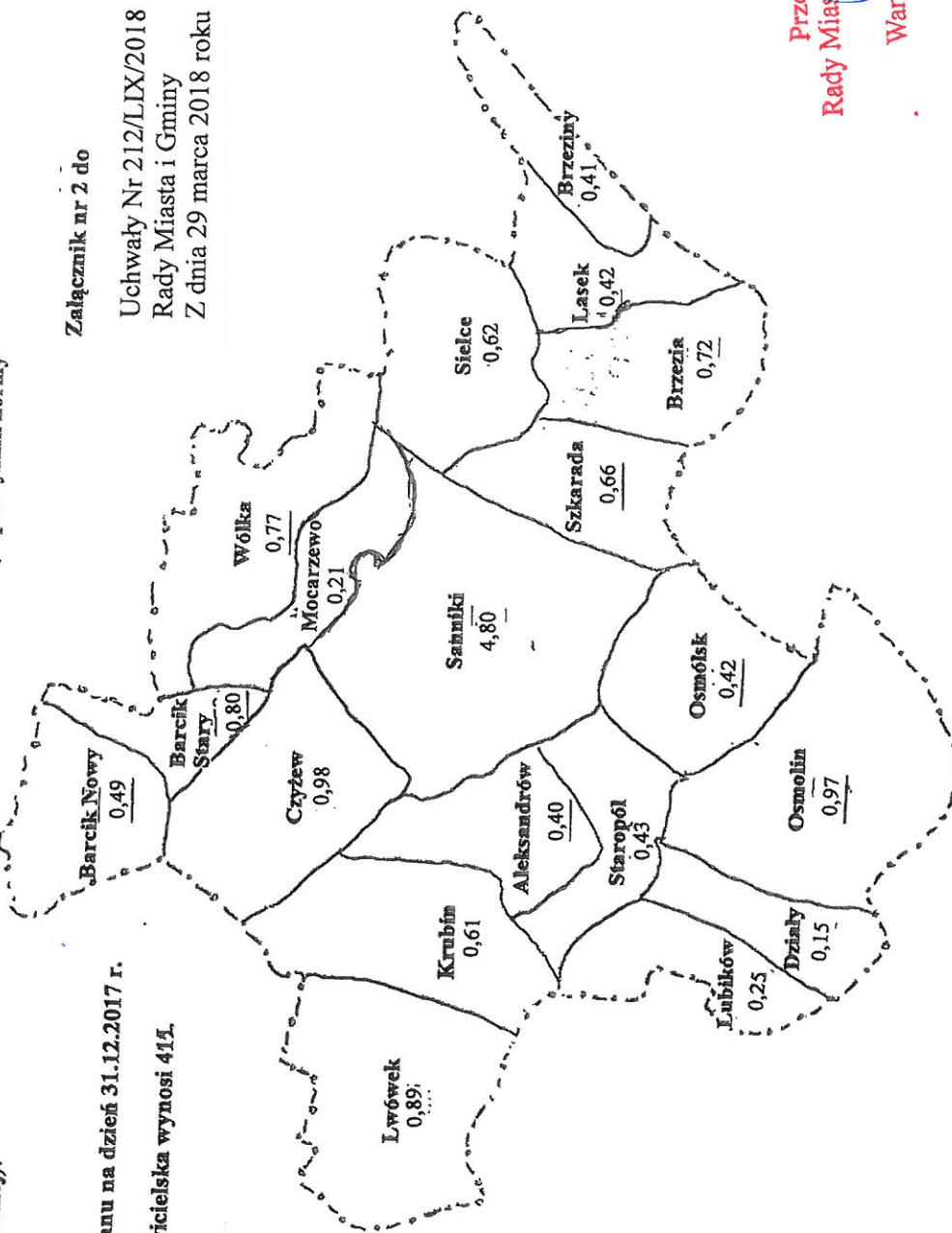
Wanda Milczarek

RADA MIASTA I GMINY SANNIKI
powiat gostyniński, woj. mazowieckie
ul. Warszawska 169, 09-540 Sanniki
tel. (24) 277-78-10; fax (24) 277-78-15

Mapka gminy z naniesionymi ulamkami mandatów przypadających na sołectwa (współczynnik normy przedstawicielskiej).

Gmina Sanniki
Liczba mieszkańców wg stanu na dzień 31.12.2017 r.
wynosi 6254 osoby.
Jednolita norma przedstawicielska wynosi 411.

Załącznik nr 2 do
Uchwały Nr 212/LIX/2018
Rady Miasta i Gminy
Z dnia 29 marca 2018 roku



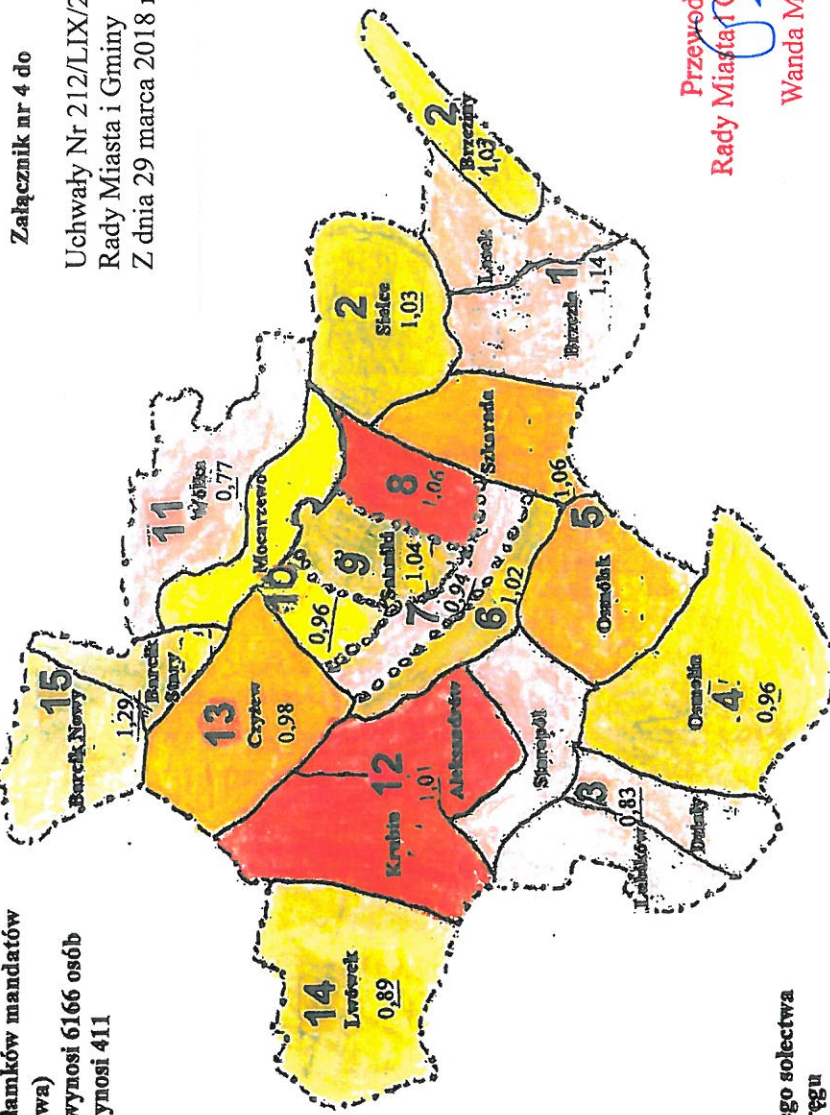
Przewodnicząca
Rady Miasta i Gminy Sanniki
Wanda Milczarek

Jednolita norma przedstawicielska - $6166:15=411,06 \approx 411$

| Numer okręgu wyborczego | Granice okręgu wyborczego (sołectwa, ulice) | Liczba mieszkańców okręgu wyborczym | Okręgowy spólczynnik normy przedstawicielskiej | Liczba wybieranych radnych |
|-------------------------|---|-------------------------------------|--|----------------------------|
| 1 | Granice administracyjne sołectw: - Brzezia, - Lasek | 469 | 1,14 | 1 |
| 2 | Granice administracyjne sołectw: - Brzeziny, - Sielce | 424 | 1,03 | 1 |
| 3 | Granice administracyjne sołectw: - Działy, - Lubików, - Staropól | 341 | 0,83 | 1 |
| 4 | Granice administracyjne sołectwa Osmolin, ulice: ul. Luszyńska, ul. Kiernozka, ul. Kościelna, ul. Rynek, ul. Sannicka ul. Wiatraczna | 398 | 0,96 | 1 |
| 5 | Granice administracyjne sołectw: - Osmólsk - Szkarada, | 445 | 1,06 | 1 |
| 6 | Sołectwo Sanniki, wszystkie numery domów położonych przy: ul. Krótka, ul. Lotników, ul. Łowicka, ul. Polna, ul. Topolowa, ul. Wiejska, ul. Żychlińska oraz ul. Warszawska numery nieparzyste od 121 do 191. | 418 | 1,02 | 1 |
| 7 | Sołectwo Sanniki, numery domów położonych przy: ul. Warszawska (wszystkie numery parzyste oraz numery nieparzyste od 1 do 119) | 386 | 0,94 | 1 |
| 8 | Sołectwo Sanniki, wszystkie numery domów położonych przy: ul. Bankowa, ul. Bohaterów Ludowych, ul. Firmowa, ul. Jaśminowa, ul. Poprzeczna, ul. Północna, ul. Skrajna, ul. Witosza, ul. Wschodnia, ul. Zachodnia, ul. Żabia, ul. Żytnia | 437 | 1,06 | 1 |
| 9 | Sołectwo Sanniki, wszystkie numery domów położonych przy: ul. Chopina, ul. Fabryczna, ul. Parkowa, ul. Tkacka | 426 | 1,04 | 1 |
| 10 | Sołectwo Sanniki, wszystkie numery domów położonych przy: ul. Młynarska, ul. Wólczyńska oraz Sołectwo Mocarzewo w granicach administracyjnych | 395 | 0,96 | 1 |
| 11 | Granice administracyjne sołectwa: - Wólka, miejscowości: Wólka Niska, Wólka Wysoka | 316 | 0,77 | 1 |
| 12 | Granice administracyjne sołectw: - Aleksandrów, - Krubin | 415 | 1,01 | 1 |
| 13 | Granice administracyjne sołectwa: - Czyżew | 402 | 0,98 | 1 |
| 14 | Granice administracyjne sołectwa: - Lwówek | 365 | 0,89 | 1 |
| 15 | Granice administracyjne sołectw: - Barcik Nowy - Barcik Stary | 529 | 1,29 | 1 |
| RAZEM | | 6166 | 15 | 15 |

Mapa z podziałem Miasta i Gminy Sanniki na okręgi wyborcze
 z naniesionymi danymi dotyczącymi ułamków mandatów
 (współczynnik normy przedstawicielstwa)

Liczba mieszkańców na 31.12.2017 r. wynosi 6166 osób
 Jednolita norma przedstawicielstwa wynosi 411



Legenda:

- - - - - granice Miasta i Gminy Sanniki
- granice sołectw
- granice okręgów w ramach jednego sołectwa
- 1,01 - norma przedstawicielstwa dla okręgu

Załącznik nr 4 do

Uchwały Nr 212/LIX/2018
 Rady Miasta i Gminy
 Z dnia 29 marca 2018 roku

Przewodnicząca
 Rady Miasta i Gminy Sanniki
 Wanda Miłczarek